

Besluit

Registratienummer
07.8338

Het college van hoofdingelanden van Hoogheemraadschap Hollands Noorderkwartier;

gelezen het voorstel van dijkgraaf en hoogheemraden van 24 april 2007, nummer 07.8337;

gelet op de Wet op de waterhuishouding en hoofdstuk 5 van de Verordening op de waterhuishouding en waterkeringen Noord-Holland;

gehoord de commissie Water en Wegen;


besluit:

1. vast te stellen het bij dit besluit gevoegde peilbesluit de Nedorperkogge met bijbehorende kaart IWNO 456-07, IWNO 457-07, IWNO 458-07, IWNO 459-07, IWNO 460-07 en IWNO 461-07 waarop per peilvak de geldende waterpeilen zijn weergegeven;
2. met ingang van de datum van inwerkingtreding van dit besluit in te trekken het door het college van hoofdingelanden van het voormalig waterschap de Nedorperkogge vastgestelde peilbesluit de Nedorperkogge d.d. 20 oktober 1975, goedgekeurd door Gedeputeerde Staten van Noord-Holland d.d. 23 december 1975, nr. 192.

Aldus besloten in de openbare vergadering van 27 juni 2007
van het college van hoofdingelanden,


de voorzitter,

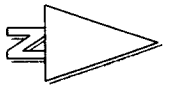
de secretaris,


drs. J.M. de Vries


M.J. Kuipers

Behoort bij besluit van
Gedeputeerde Staten van Noord-Holland
d.d. 1-10-2007 nr. 2007-57007





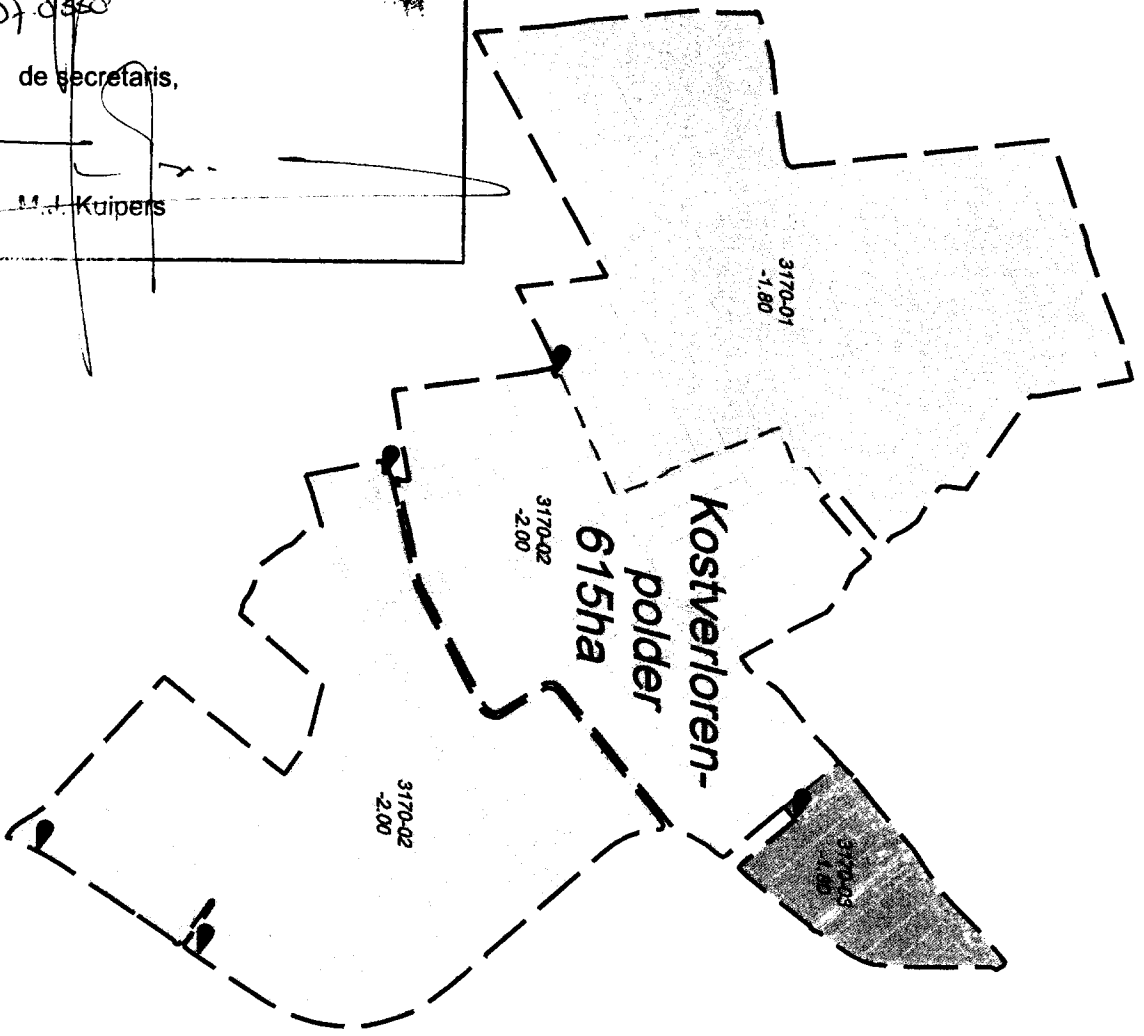
Behoort bij besluit van
Registratienummer 07 8338

de dijkgraaf,

de secretaris,

[Signature]
d/s. J.M. de Vries

[Signature]
M.J. Kuipers



- LEGENDA**
- Begrenzing peilbesluitgebied
 - - - Grens peilgebied
 - 3170-02 Code peilvak
 - 2.70 Streeppeil (in meter t.o.v. NAP)
 - Peliscaal

Behoort bij besluit van
Gedeputeerde Staten van Noord-Holland

nr. 2007-01-1.d.d. 10-10-2007

[Signature]



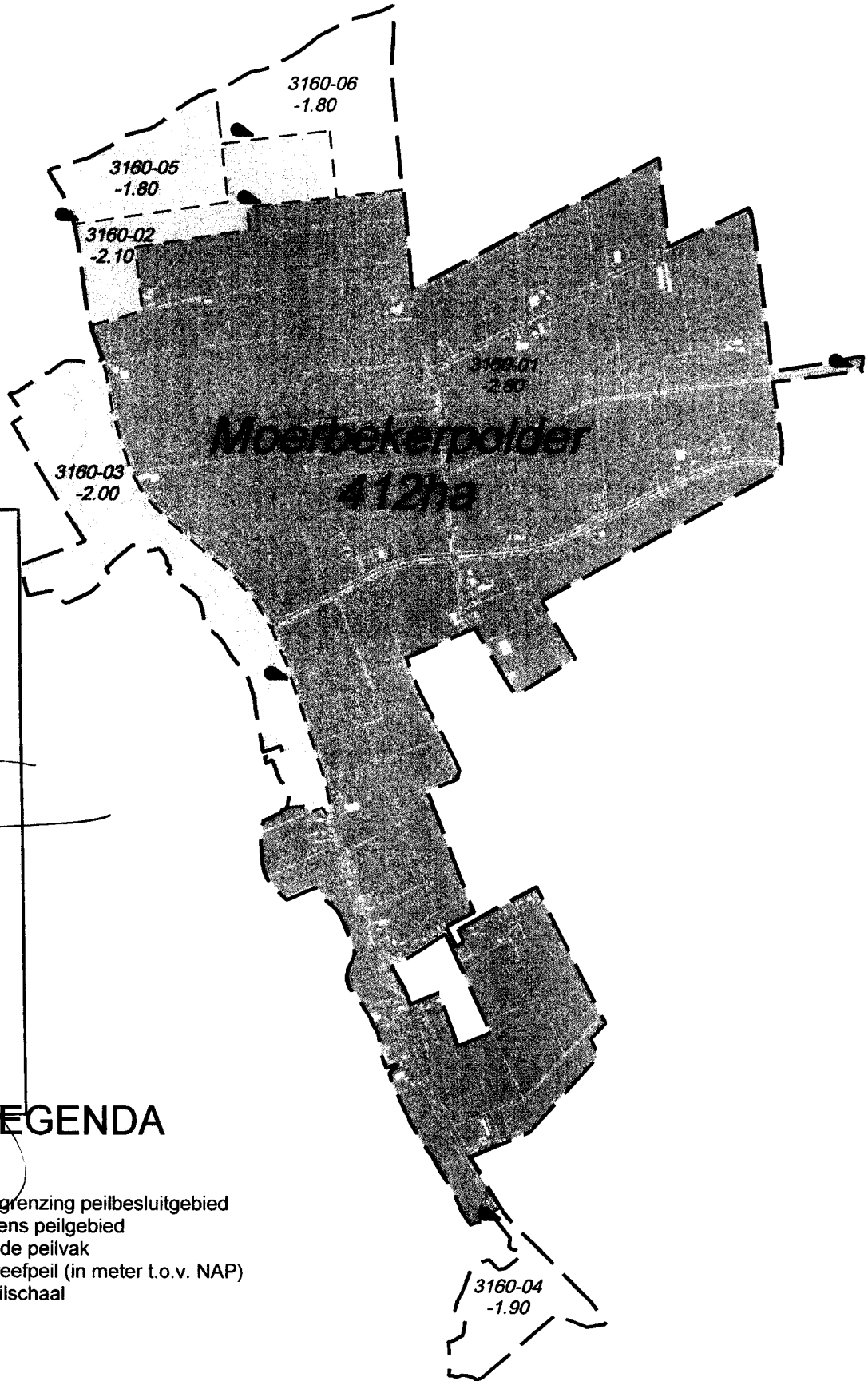
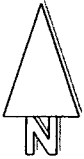
Hoogheemraadschap
Hollands
Noorderkwartier

Hoogheemraadschap
Hollands Noorderkwartier
Postbus 130, 1135 ZK Edam
Tel: 0299-663000
Fax: 0299-663333

Peilbesluit Niedorperkogge

Peilbesluitkaart (gedeelte Kostverlorenpolder)

Rev.	Wijziging	Datum	Q1	Act.	Finansien	Datum	Schaal
1	Diversen	15-11-06	DS	KB	Pluistingsbesluitkvp	31-10-2006	1:25,000
2							
3							



Behoort bij besluit van
 Registratienummer 07.838
 de dijkgraaf,
 de secretaris,
 drs. J.M. de Vries
 M.J. Kuipers

LEGENDA

- Begrenzing peilbesluitgebied
- - - Grens peilgebied
- 3120-02 Code peilvak
- 2.70 Streefpeil (in meter t.o.v. NAP)
- Peilschaal

Behoort bij besluit van
 Gedeputeerde Staten van Noord-Holland
 d.d. 1-10-2007 nr. 2007-57007

[Handwritten signature]

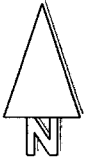


Hollands
 Noorderkwartier

Hoogheemraadschap
 Hollands Noorderkwartier
 Postbus 130, 1135 ZK Edam
 Tel: 0299-663000
 Fax: 0299-663333

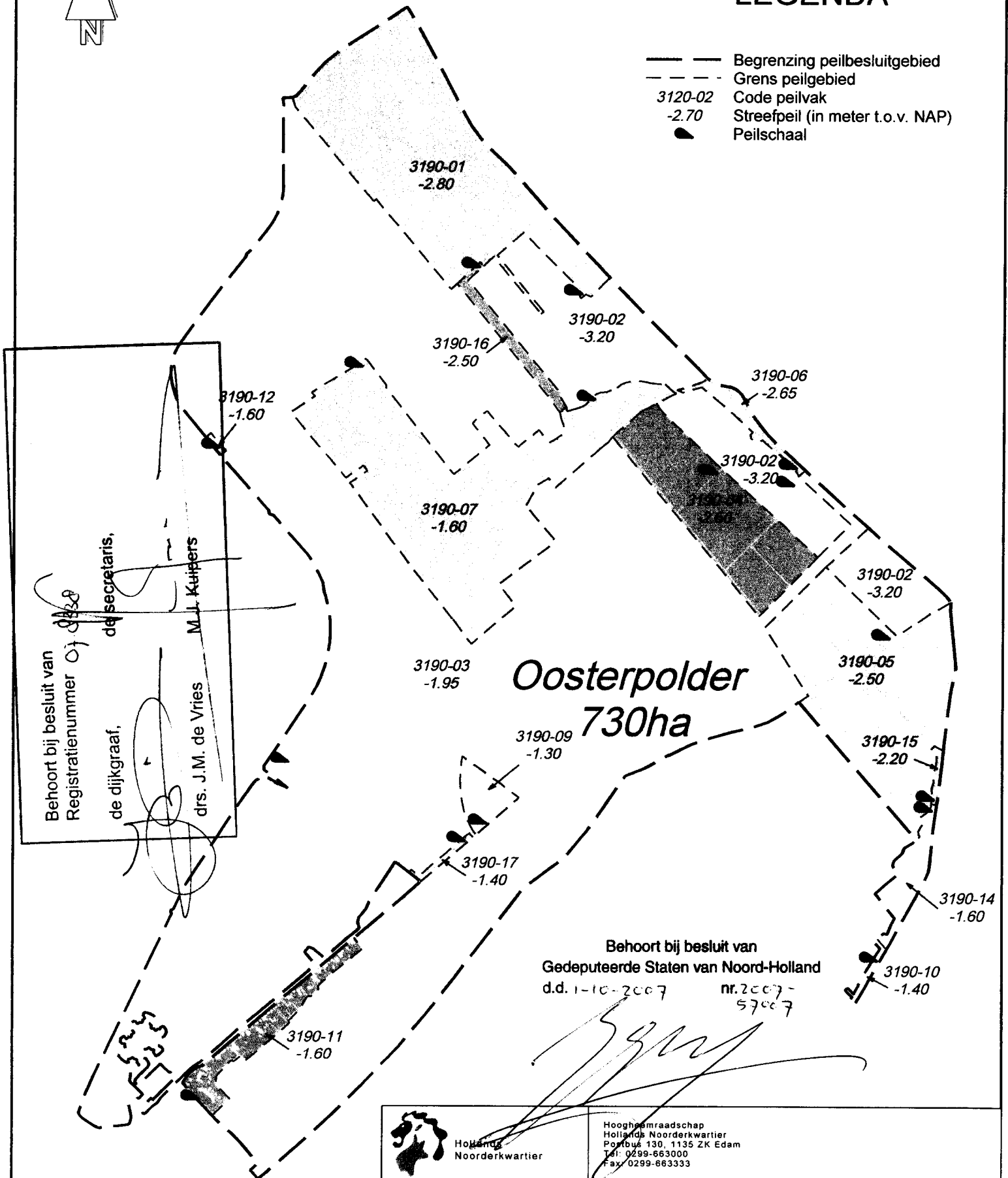
Project
Peilbesluit Niedorperkogge

Onderdeel



LEGENDA

- — — Begrenzing peilbesluitgebied
- - - - - Grens peilgebied
- 3120-02 Code peilvak
- 2.70 Streefpeil (in meter t.o.v. NAP)
- Peilschaal



Oosterpolder
730ha

Behoort bij besluit van
Gedeputeerde Staten van Noord-Holland
d.d. 1-10-2007 nr. 2007-
5707



Hoogheemraadschap
Hollands Noorderkwartier

Hoogheemraadschap
Hollands Noorderkwartier
Postbus 130, 1135 ZK Edam
Tel: 0299-663000
Fax: 0299-663333

Project
Peilbesluit Niedorperkogge

Behoort bij besluit van
Registratienummer 07.0620

de dijkgraaf,

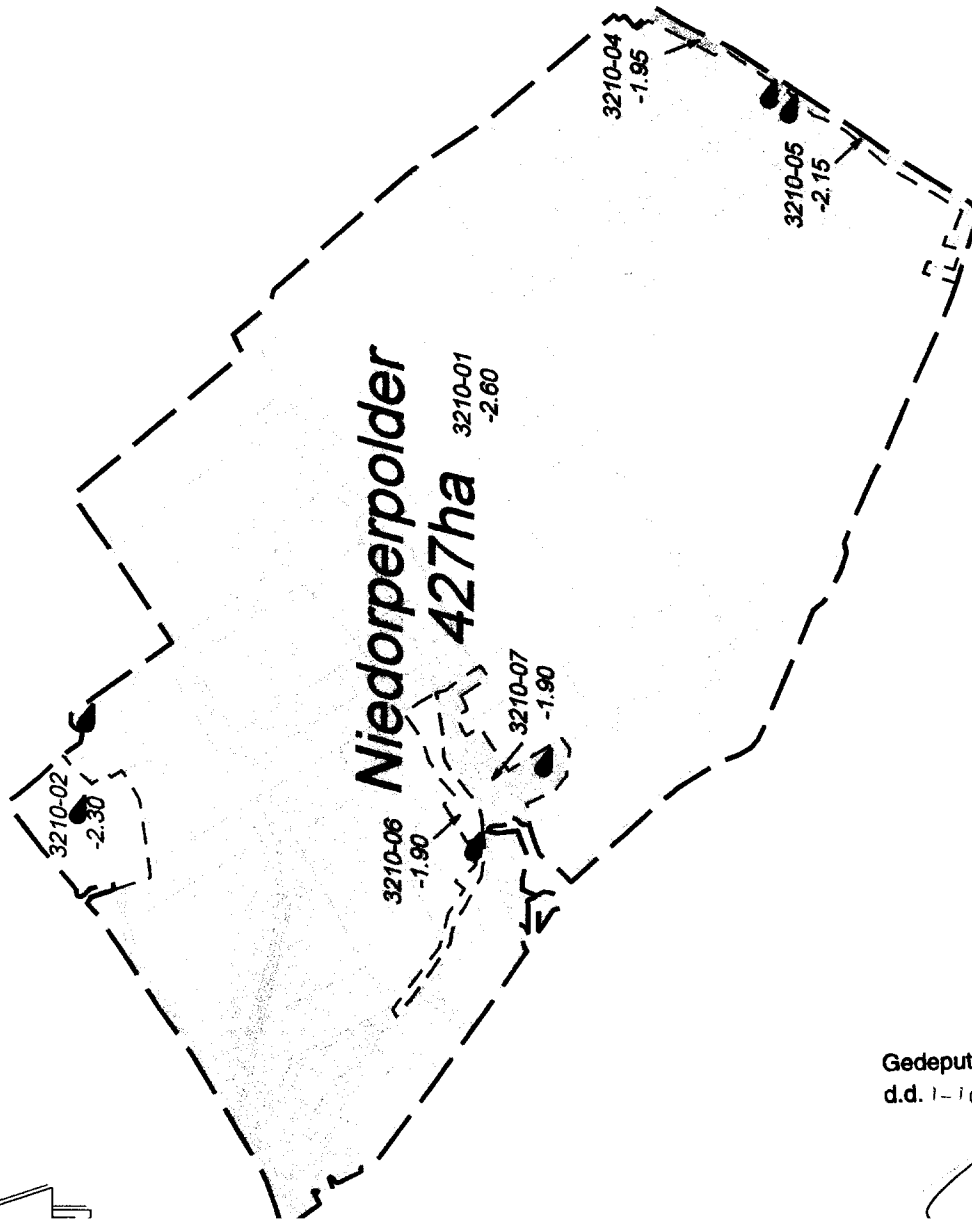
de secretaris,

drs. J.M. de Vries

M.J. Kuipers

LEGENDA

- Begrenzing peilbesluitgebied
- - - Grens peilgebied
- 3120-02 Code peilvak
- 2.70 Streeppeil (in meter t.o.v. NAP)
- Peilschaal



Hollands
Noorderkwartier

Hoogheemraadschap
Hollands Noorderkwartier
Postbus 130, 1135 ZK Edam
Tel: 0299-663000
Fax: 0299-663333

PROJECT

Peilbesluit Niedorperkogge

OVERZICHT

Peilbesluitkaart (gedeelte Niedorperpolder)

Rev. Wijziging	Datum	gat	Asc	Finanen	Schaal		
1	Tekst onderhoek	15-11-06	DS	KB	PibalkkgpeilwrtMpr	31-10-2008	1:20.000
2					gat	Asc	Formaat
3					DS	KB	A4

Projectnummer: **LJWNO461-07**

Behoort bij besluit van
Gedeputeerde Staten van Noord-Holland
d.d. 1-10-2007 nr. 2007-57007