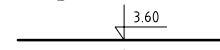
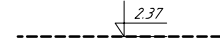


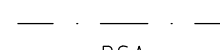
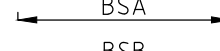
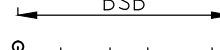



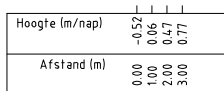


**Legenda**

-  Actueel profiel, met peilmaat kruinhoogte
-  Leggerprofiel, minimaal profiel met peilmaat kruinhoogte
-  Profiel van vrije ruimte binnenwaarts
-  Profiel van vrije ruimte buitenwaarts
-  Hoogte referentie NAP 0.00m
-  BSA Beschermingszone A
-  BSB Beschermingszone B
-  Zonering: Waterstaatswerk
-  Zonering: Profiel van Vrije Ruimte
-  Asthyl dijklichaam



Maatvoering actueel profiel

Deze tekening is eigendom van Hoogheemraadschap Hollands Noorderkwartier en wordt uitgeleend onder voorwaarde dat de gebruiker ervoor zorgt dat deze niet zal worden gereproduceerd, gekopieerd, uitgeleend of op enige andere wijze verspreid of gebruikt wordt voor enig ander doel dan voor welke deze ter beschikking is gesteld.



**hoogheemraadschap  
Hollands  
Noorderkwartier**

Omschrijving

Legger van de waterkeringen  
Primair  
Zuiderdijk van Drechterland  
Leggervak 20A: van DP178+000 tot DP180+050  
Dwarsprofiel DP180+000

-	Schaal: 1:25
Getekend	Tm 1-10-'15
Revisie	
Gezien	
IKC	
Form. A3	Reg. nr. 115901

Get.  
Gez.  
Dat.  
Wijz.