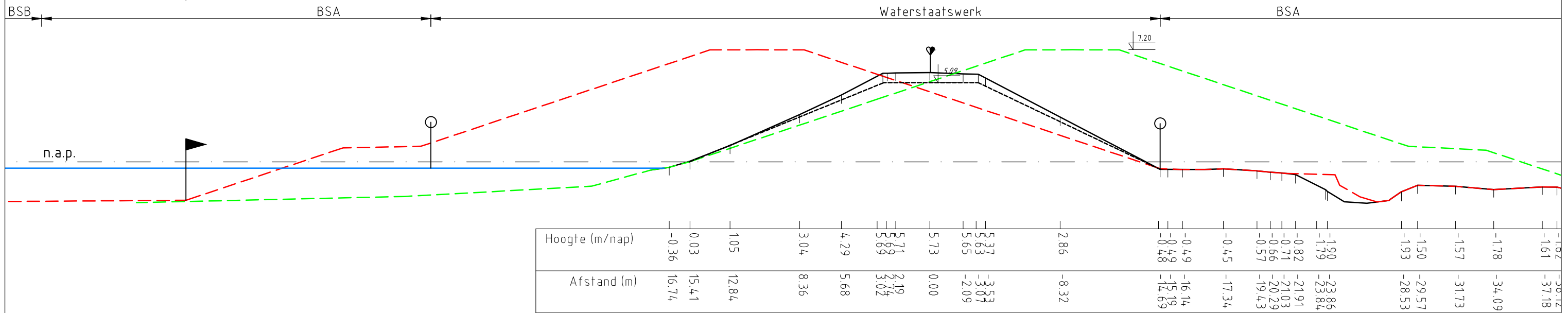


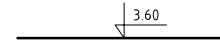
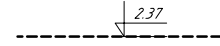


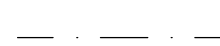




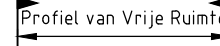
Markermeer

Polder

Profiel van Vrije Ruimte



Legenda

-  Actueel profiel, met peilmaat kruinhoogte
-  Leggerprofiel, minimaal profiel met peilmaat kruinhoogte
-  Profiel van vrije ruimte binnenwaarts
-  Profiel van vrije ruimte buitenwaarts
-  Hoogte referentie NAP 0.00m
-  BSA Beschermingszone A
-  BSB Beschermingszone B
-  Zonering: Waterstaatswerk
-  Zonering: Profiel van Vrije Ruimte
-  Astlijn dijklichaam

Hoogte (m/nap)	-0.52	0.06	0.77	1.47
Afstand (m)	0.00	1.00	2.00	3.00

Maatvoering actueel profiel

Deze tekening is eigendom van Hoogheemraadschap Hollands Noorderkwartier en wordt uitgeleend onder voorwaarde dat de gebruiker ervoor zorgt dat deze niet zal worden gereproduceerd, gekopieerd, uitgeleend of op enige andere wijze verspreid of gebruikt wordt voor enig ander doel dan voor welke deze ter beschikking is gesteld.



hoogheemraadschap  
**Hollands  
Noorderkwartier**

Omschrijving

Get.  
Gez.  
Dat.  
Wijz.

Legger van de waterkeringen  
Primair  
Zuiderdijk van Drechterland  
Leggervak 16: van DP138+130 tot DP142+000  
Dwarsprofiel DP140+100

-	Schaal: 1:25
Getekend Tm	1-10-'15
Revisie	
Gezien	
IKC	
Form. A3	Reg. nr. 115892