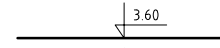
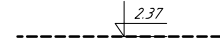


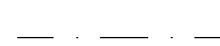




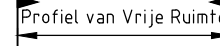


Legenda

-  Actueel profiel, met peilmaat kruinhoogte
-  Leggerprofiel, minimaal profiel met peilmaat kruinhoogte
-  Profiel van vrije ruimte binnenwaarts
-  Profiel van vrije ruimte buitenwaarts
-  Hoogte referentie NAP 0.00m
-  Beschermingszone A
-  Beschermingszone B
-  Zonering: Waterstaatswerk
-  Zonering: Profiel van Vrije Ruimte
-  Astlijn dijklichaam

Hoogte (m/nap)	Afstand (m)
4.0	0.0
3.5	0.1
3.0	0.2
2.5	0.3
2.0	0.4
1.5	0.5
1.0	0.6
0.5	0.7
0.0	0.8

Maatvoering actueel profiel

Deze tekening is eigendom van Hoogheemraadschap Hollands Noorderkwartier en wordt uitgeleend onder voorwaarde dat de gebruiker ervoor zorgt dat deze niet zal worden gereproduceerd, gekopieerd, uitgeleend of op enige andere wijze verspreid of gebruikt wordt voor enig ander doel dan voor welke deze ter beschikking is gesteld.

Omschrijving	 hoogheemraadschap Hollands Noorderkwartier		
	Legger van de waterkeringen Primair Zuiderdijk van Drechterland Leggervak 13: van DP112+050 tot DP124+150 Dwarsprofiel DP122+000	Schaal: 1:25	
Get.	Getekend	Tm	1-10-'15
Gez.	Revisie		
Dat.	Gezien		
Wijz.	IKC		
		Form.	Reg. nr.
		A3	115887