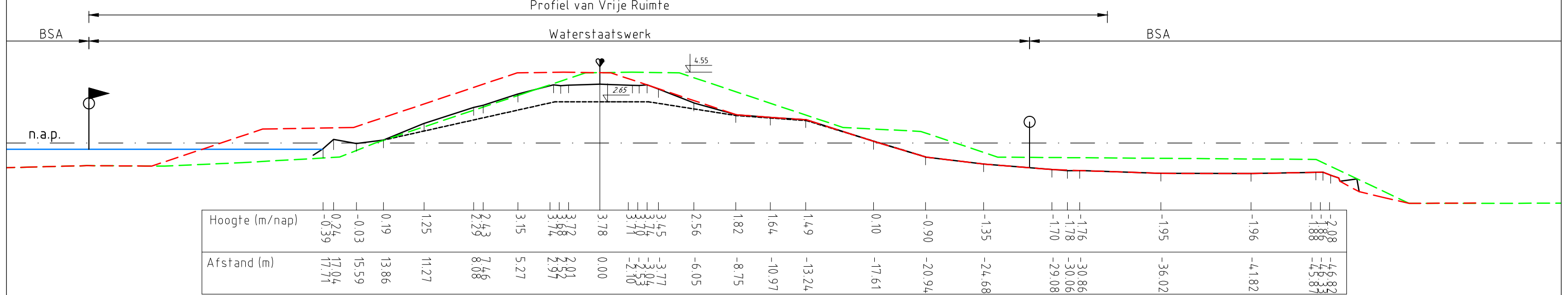


Markermeer

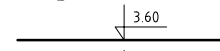
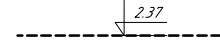


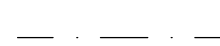





Polder

Profiel van Vrije Ruimte

Waterstaatswerk



Legenda

-  Actueel profiel, met peilmaat kruinhoogte
-  Leggerprofiel, minimaal profiel met peilmaat kruinhoogte
-  Profiel van vrije ruimte binnenwaarts
-  Profiel van vrije ruimte buitenwaarts
-  Hoogte referentie NAP 0.00m
-  Beschermingszone A
-  Beschermingszone B
-  Zonering: Waterstaatswerk
-  Zonering: Profiel van Vrije Ruimte
-  Astlijn dijklichaam

Hoogte (m/nap)	1.0	0.5	0.0	-0.5	-1.0
Afstand (m)	0.0	0.01	0.02	0.03	0.04

Maatvoering actueel profiel

Deze tekening is eigendom van Hoogheemraadschap Hollands Noorderkwartier en wordt uitgeleend onder voorwaarde dat de gebruiker ervoor zorgt dat deze niet zal worden gereproduceerd, gekopieerd, uitgeleend of op enige andere wijze verspreid of gebruikt wordt voor enig ander doel dan voor welke deze ter beschikking is gesteld.



hoogheemraadschap  
**Hollands  
Noorderkwartier**

Omschrijving

Get.  
Gez.  
Dat.  
Wijz.

Legger van de waterkeringen  
Primair  
Zuiderdijk van Drechterland  
Leggervak 8A: van DP64+100 tot DP74+000  
Dwarsprofiel DP72+000

Schaal:	1:50	
Getekend	Tm	1-10-'15
Revisie		
Gezien		
IKC		
Form.	A3	Reg. nr. 115881